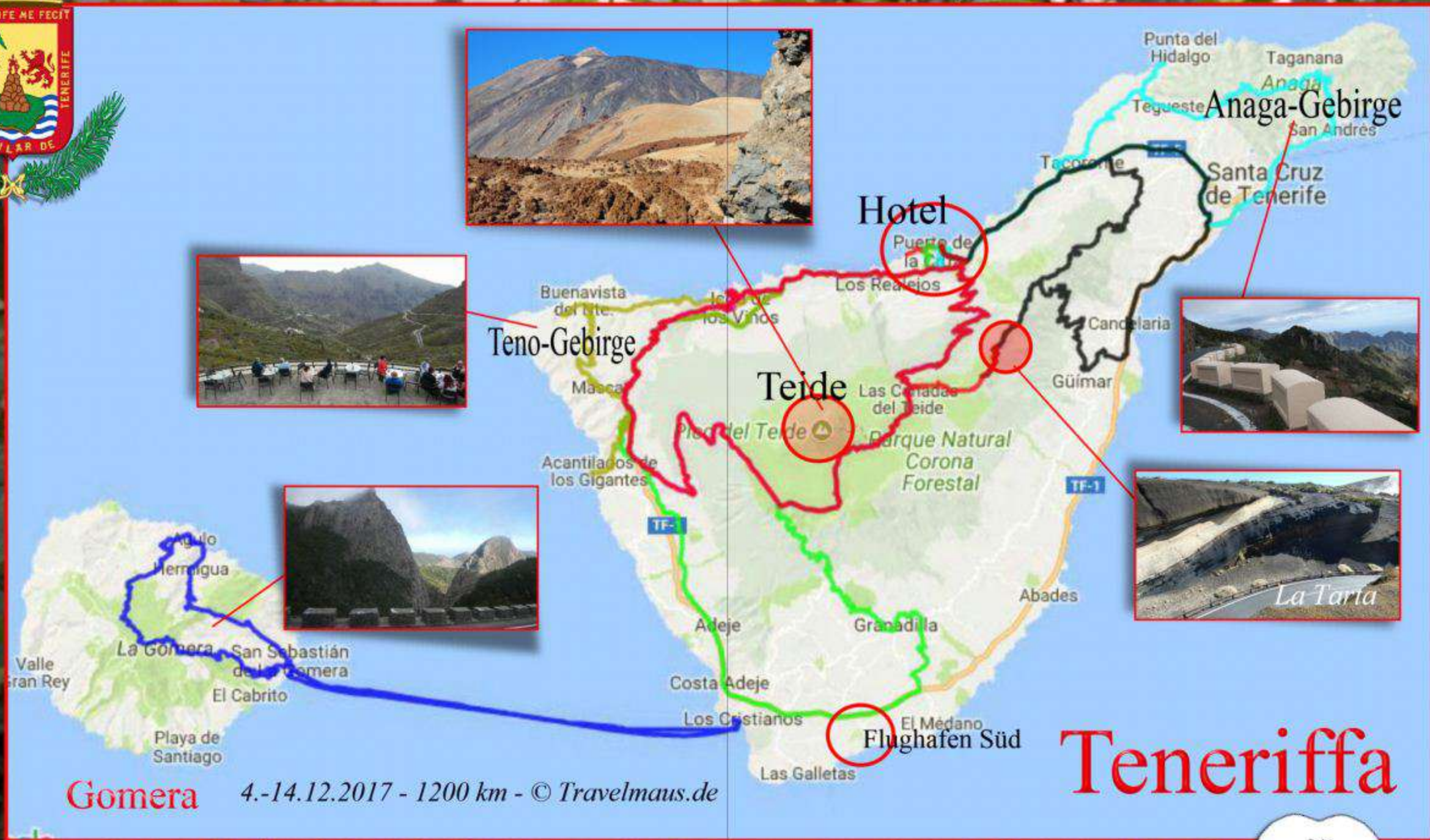


Teneriffa 4. - 14. Dezember 2017 © Travelmaus.de



2017
Teneriffa





Gomera 4.-14.12.2017 - 1200 km - © Travelmaus.de

Teneriffa

Die Travelmäuse treiben sich überall herum!







Teneriffa,
die
Touristen
kommen!



Dagmar



Anni

Teneriffa (span. Tenerife) ist die größte der Kanarischen Inseln und gehört zu Spanien. Die Insel ist 83,3 Kilometer lang, bis zu 53,9 Kilometer (Ost-West-Ausdehnung) breit und hat eine Fläche von 2034,38 Quadratkilometern. Sie ist mit etwa 888.000 Einwohnern die bevölkerungsreichste Insel Spaniens. Die Hauptstadt ist Santa Cruz de Tenerife. Die Einheimischen werden "Tinerfeños" genannt. Teneriffa ist eine Vulkaninsel. Sie gehört topografisch zu Afrika, liegt 288 Kilometer vor der Küste Marokkos und der Westsahara und ist 1.274 Kilometer von der Südküste des spanischen Mutterlandes entfernt. Die Insel Teneriffa entstand vor etwa zwölf Millionen Jahren durch vulkanische Aktivität. Diese ist auf einen Hotspot im Erdmantel zurückzuführen, der durch seine Aktivität eine Inselkette aufbaut, während die Afrikanische Platte über diesen Punkt im Erdinneren nach Nordosten driftet. Teneriffa besitzt wie alle anderen Inseln der Kanaren ganzjährig milde Temperaturen auf Grund der südlich der Rossbreiten entstehenden Nordost-Passatwinde. Die Insel weist eine vielfältige Vegetation auf - zahlreiche Pflanzenarten sind nur auf den Kanaren oder sogar nur auf Teneriffa heimisch. Neben den einheimischen Pflanzen prägen auch viele Pflanzen aus der ganzen Welt die Insel. Die Tierwelt weist außer verwilderten Hauskatzen und eingeführten Wildkaninchen kaum Säugetiere auf. Größere Raubtiere oder giftige Schlangen hat es nie gegeben. Reich ist dagegen die Vogelwelt. Eine Besonderheit sind die Pilotwale, die in großer Zahl in der bis zu 2000 Meter tiefen Meerenge zwischen Teneriffa und La Gomera anzutreffen sind. (Quelle: Wikipedia)



Teneriffa



Für die
Unterkunft
ist hier
gesorgt!



5.12.2017


Teneriffa



Schwimmen & Springen können Travelmäuse auch, oder?

Loro Parque

Ich glaub' ich bin ein Orca!






Hier ist die Unterwelt von Teneriffa!



Wer hat sich denn hier verirrt?





Manche haben einen Vogel, andere einen Affen!



Wo kommen die denn her?




6.12.2017

Pico del Teide



Keiner will hoch zum Teide-Gipfel!



Das ist eine tolle Landschaft!

Ich bin Dagmar's Vogel, hm.





Hinein ins Vergnügen!

DAS ist das wahre Leben!



7.12.2017

Teneriffa

Botanischer Garten
Jardin de Aclimatacion
de La Orotava

Das muss
jeder
gesehen
haben.

Da haben
alle vor
Begeisterung
gestaunt!





Da ist mein Vogel vor Staunen sprachlos!



Ich bin Anni's Vogel?



Dagmar hat schöne Blümchen fotografiert!



Hallo, ich bin auch da!

8.12.2017

Gomera

Hallo,
ich bin
jetzt auf
Gomera!



Teneriffa




Dagmar
wird hier
zum
Denkmal.





Ich, Kolumbus und die Travelmäuse waren hier!



Der pfeift sich vielleicht was zusammen!



9.12.2017



Teneriffa


Hier oben ist die Welt besonders schön!



Hier unten auch!



Teno-Gebirge/Masca




WER kommt denn da?



Das Teno-Gebirge liegt uns zu Füßen!





10.12.2017

Teneriffa


www.Travelmaus.de

Drachenbaum in Icod

Ich sitze hier seit 500 Jahren und passe auf!

Sieht man dem Drachenbaum seine 500 Jahre an?





Ich warte hier bis mir Flügel wachsen.

Auch ich bin ein Schmetterling und fliege gleich los.



Mariposario del drago





Das ist meine schöne Welt!




Und das ist meine leckere Welt!



Wo bleibt mein Carajillo?





Die Welt liegt uns zu Füßen!



Schöönne?!

11.12.2017

Teneriffa

Oje,
ganz weit
tief.

Anaga-Gebirge
Mercedeswald



Travelmäuse
sind immer
überall...!






Kanaren-Kartoffeln
in Meersalz
gewälzt!



Wer fährt
so geschwind
und sucht
sein Essen
im Wind?



Wohin geht's denn da?

Im Anaga-Gebirge wird mir ganz schwindelig!





Die Erdgeschichte
kann uns auch
hier viel
erzählen!



12.12.2017

Teneriffa

La Tarta

Gesteinsformationen

Ich glaub,
ich sitze
im Nebel
des Waldes!





Ich bin
hierhin
bestellt,
aber nicht
abgeholt.



PARQUE
NACIONAL



Die originalen Pyramiden sind wohl sehenswerter, oder?



PIRAMIDES DE GÜIMAR
INAUGURACION OFICIAL
PARQUE ETNOGRAFICO "PIRAMIDES DE GÜIMAR"
17 DE ABRIL 1998



Lebt nicht mehr!

Ist total abgekühlt.

Seltsame Diagnose...

Mein Standbild ist in Arbeit!



PERSONAS

Zum Wohle
auf Teneriffa
und den
Touristen!

Kinderportion
"Spaghetti's"
für Brigitte





Essen & Trinken
hält Leib und
Seele
gesund!



13.12.2017



Roque Cinchado-Teide

Teneriffa



Der Vulkan TEIDE ist und bleibt die Attraktion der Insel.



Du hättest hier mal aufräumen können.

Ich gehöre doch nicht zum Putzkommando. Ich bin als Tourist eingeflogen.





DIE kennt doch jeder!




"La Tarta" - Lavaschichten als Torte angerichtet!



Was ist denn hier los?



Nix Dampf,
nur
Wolken
und Nebel.



14.12.2017

... nur
Fliegen
ist
schöner



Unser Rückflug

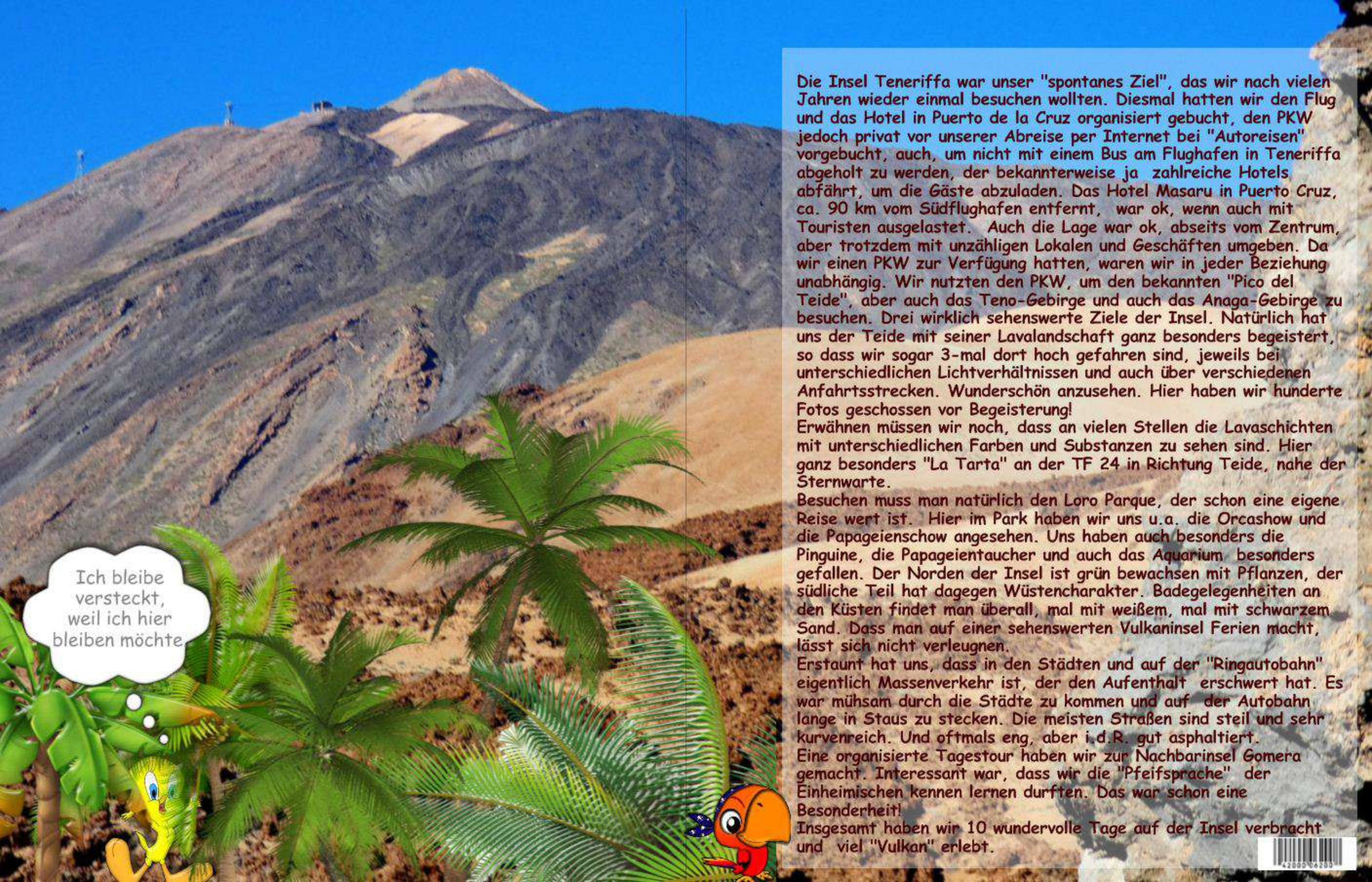
Teneriffa



Eine
erlebnisreiche
Reise geht
Zu Ende.







Ich bleibe
versteckt,
weil ich hier
bleiben möchte.

Die Insel Teneriffa war unser "spontanes Ziel", das wir nach vielen Jahren wieder einmal besuchen wollten. Diesmal hatten wir den Flug und das Hotel in Puerto de la Cruz organisiert gebucht, den PKW jedoch privat vor unserer Abreise per Internet bei "Autoreisen" vorgebucht, auch, um nicht mit einem Bus am Flughafen in Teneriffa abgeholt zu werden, der bekannterweise ja zahlreiche Hotels abfährt, um die Gäste abzuladen. Das Hotel Masaru in Puerto Cruz, ca. 90 km vom Südflughafen entfernt, war ok, wenn auch mit Touristen ausgelastet. Auch die Lage war ok, abseits vom Zentrum, aber trotzdem mit unzähligen Lokalen und Geschäften umgeben. Da wir einen PKW zur Verfügung hatten, waren wir in jeder Beziehung unabhängig. Wir nutzten den PKW, um den bekannten "Pico del Teide", aber auch das Teno-Gebirge und auch das Anaga-Gebirge zu besuchen. Drei wirklich sehenswerte Ziele der Insel. Natürlich hat uns der Teide mit seiner Lavalandschaft ganz besonders begeistert, so dass wir sogar 3-mal dort hoch gefahren sind, jeweils bei unterschiedlichen Lichtverhältnissen und auch über verschiedenen Anfahrtsstrecken. Wunderschön anzusehen. Hier haben wir hunderte Fotos geschossen vor Begeisterung!

Erwähnen müssen wir noch, dass an vielen Stellen die Lavaschichten mit unterschiedlichen Farben und Substanzen zu sehen sind. Hier ganz besonders "La Tarta" an der TF 24 in Richtung Teide, nahe der Sternwarte.

Besuchen muss man natürlich den Loro Parque, der schon eine eigene Reise wert ist. Hier im Park haben wir uns u.a. die Orcashow und die Papageienshow angesehen. Uns haben auch besonders die Pinguine, die Papageientaucher und auch das Aquarium besonders gefallen. Der Norden der Insel ist grün bewachsen mit Pflanzen, der südliche Teil hat dagegen Wüstencharakter. Badegelegenheiten an den Küsten findet man überall, mal mit weißem, mal mit schwarzem Sand. Dass man auf einer sehenswerten Vulkaninsel Ferien macht, lässt sich nicht verleugnen.

Erstaunt hat uns, dass in den Städten und auf der "Ringautobahn" eigentlich Massenverkehr ist, der den Aufenthalt erschwert hat. Es war mühsam durch die Städte zu kommen und auf der Autobahn lange in Staus zu stecken. Die meisten Straßen sind steil und sehr kurvenreich. Und oftmals eng, aber i.d.R. gut asphaltiert.

Eine organisierte Tagestour haben wir zur Nachbarinsel Gomera gemacht. Interessant war, dass wir die "Pfeifsprache" der Einheimischen kennen lernen durften. Das war schon eine Besonderheit!

Insgesamt haben wir 10 wundervolle Tage auf der Insel verbracht und viel "Vulkan" erlebt.



42005 04200