



2500 km Costa Vicentina & Algarve 4.-25.2.2018



Portugal / Algarve & Costa Vicentina 4. - 25.2.2018 © Travelmaus.de



Portugal

Algarve & Costa Vicentina

2018



Lange Zeit in der Geschichte der Menschheit war der Atlantik das große Wasser, das die "Alte Welt" von der "Neuen Welt" trennte. Mit einer Fläche von etwa 106 Millionen Quadratkilometern bedeckt der Atlantik etwa ein Fünftel der Erdoberfläche. Das macht ihn nach dem Pazifik zum zweitgrößten Ozean der Welt mit einer faszinierenden - und zum Teil noch unentdeckten - Flora und Fauna.




Hahn - ein Symbol Portugals:

Eines Tages wurde ein Verbrechen begangen und kein Schuldiger wurde gefunden. Ein Junge, den niemand kannte, war in der Stadt Barcelos und die Leute dachten, dass er das Verbrechen verübt hatte, brachten ihn ins Gefängnis und er sollte am Galgen sterben.

Vor der Exekution wollte der Junge mit einem Richter sprechen, denn er sagte, er war nicht dafür schuldig. Als er bei dem Richter ankam, aß der Richter einen gebratenen Hahn und der Junge sagte zu ihm: "Ich bin nicht für dieses Verbrechen schuldig und als Beweis für meine Unschuld wird dieser Hahn krähen". Plötzlich erhob sich der Hahn vom Tisch und begann tatsächlich zu krähen. Der Junge wurde befreit und konnte friedlich nach Hause gehen.


Von nun an ist der Hahn von Barcelos ein Symbol des Glaubens und der Gerechtigkeit.




Oceanário de Lisboa

Das Oceanário de Lisboa ist das Ozeaneum von Lissabon. Es beherbergt das größte Indoor-Aquarium Europas. Es liegt im Park der Nationen direkt am Tejo, auf dem ehemaligen Gelände der Expo 98.









Hotel Travel Park





Peniche



Peniche ist eine am Atlantik gelegene portugiesische Stadt, die sowohl durch die vorgelagerte Inselgruppe der Berlengas als auch die zum Surfen geeigneten Wellen des Atlantiks touristische Bedeutung hat. Sie ist Portugals zweitgrößter Umschlagplatz für Sardinien.



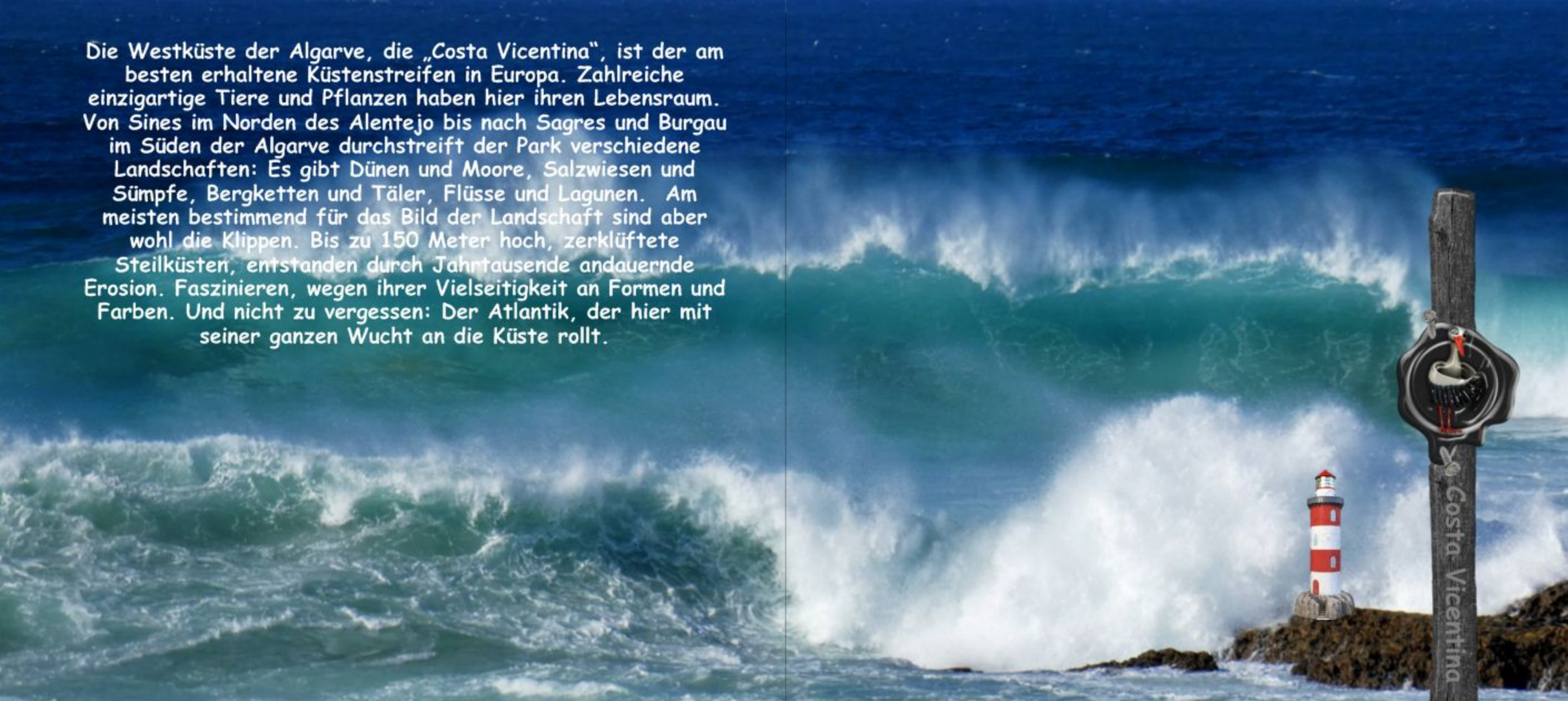


Obidos ist eine reizvolle portugiesische Stadt und ist komplett von Stadtmauern eingeschlossen. Man kann diese vollständig begehen. Von den Mauern aus hat man einen wundervollen Ausblick über die Dächer mit ihren Terrakotta Ziegeln und über die weiß getünchten Häuser der Stadt.

Der Ort Sines liegt nahe dem Cabo de Sines auf einem Felsen und verfügt über eine historische Altstadt mit einer Burg. Sines ist bekannt für seine Ölraffinerien und Hafenanlagen, berühmtester Sohn der Stadt ist der Seefahrer Vasco da Gama.



Die Westküste der Algarve, die „Costa Vicentina“, ist der am besten erhaltene Küstenstreifen in Europa. Zahlreiche einzigartige Tiere und Pflanzen haben hier ihren Lebensraum. Von Sines im Norden des Alentejo bis nach Sagres und Burgau im Süden der Algarve durchstreift der Park verschiedene Landschaften: Es gibt Dünen und Moore, Salzwiesen und Sümpfe, Bergketten und Täler, Flüsse und Lagunen. Am meisten bestimmend für das Bild der Landschaft sind aber wohl die Klippen. Bis zu 150 Meter hoch, zerklüftete Steilküsten, entstanden durch Jahrtausende andauernde Erosion. Faszinieren, wegen ihrer Vielseitigkeit an Formen und Farben. Und nicht zu vergessen: Der Atlantik, der hier mit seiner ganzen Wucht an die Küste rollt.





Das Kap Sardão - 130
Kilometer südlich von
Lissabon - ist weltweit
vermutlich die einzige
Stelle, an der Weißstörche
direkt am Meer brüten.
Niemand weiß warum.



















RESTAURANTE CHURRASQUEIRA BEIRÃ



Cocido ist allgemein der spanische Begriff für Eintopf. Cozido ist ein traditioneller Eintopf in Portugal und Brasilien. Der bekannteste spanische Eintopf ist der cocido de garbanzos, deutsch „Kichererbsen-Eintopf“.



Die Algarve ist eine Region im äußersten Südwesten Europas. Am Cabo de São Vicente bei Sagres liegt der südwestlichste Punkt des Kontinents und der Parque Natural do Sudoeste Alentejano e Costa Vicentina. Begrenzt wird die Algarve im Norden von der Region Alentejo, im Westen und Süden vom Atlantik und im Osten bildet der Rio Guadiana die Grenze zu Spanien. Die Küstenlinie der Algarve erstreckt sich über 155 km von Ost nach West und 52 km vom Süden zum Norden.

Algarve

Ponta da Piedade

Mehr als hundert offizielle Traumstrände warten an der Algarve darauf, entdeckt zu werden. Denn sie haben ganz unterschiedlichen Charakter. Mit ihren Bögen, Grotten, Höhlen und kleinen Badebuchten gehört die Ponta da Piedade zu den beeindruckendsten und meistbesuchten Zielen an der Algarve.









Faro ist das Eingangstor zum Ria Formosa Naturpark und die wunderschönen Sandbank-Inseln, die diese beschützte Region umgeben. Der Ria Formosa besteht aus einer Reihe an Wasserlagunen und Wasserwegen, die von Faro im Westen nach Tavira im Osten reichen und ein Schutzgebiet für Zugvögel und Salzwasserlebewesen darstellen.

Die Weite der Landschaft des Alentejos wird von Korkeichen oder Olivenbäumen unterbrochen, die der Zeit widerstehen. Im Alentejo wird die Zeit von der Kraft der Erde vorgegeben, Städte wie Elvas und Évora, die von der Unesco als Weltkulturerbe klassifiziert wurden, zeigen die Beharrlichkeit der Menschen. Vielleicht haben Kultur und Spiritualität hier deshalb einen besonderen Charakter.



Unter Azulejo versteht man ein Bild aus zumeist quadratischen, bunt bemalten und glasierten Keramikfliesen, das seinen europäischen Ursprung in Spanien und Portugal hat und dort hergestellt wird. Diese wetterfesten Fliesen sind in diesen Ländern fester Bestandteil des Stadtbildes und werden an öffentlichen Monumenten und Gebäuden, Hausfassaden und Kirchen, aber auch an Innenwänden zu oftmals künstlerischen Wandbildern zusammengefügt.



Silves gilt als die beste nördliche Stadt der Algarve und bietet eine tolle Möglichkeit, um das „wirkliche“ Portugal kennenzulernen. In Silves herrscht ein ganz anderes Flair als in den Strandorten; hier kann man erleben, wie die Algarve vor dem Beginn des Massentourismus war.

Tavira gilt als eine der landschaftlich reizvollsten Städte der Algarve; gesäumt mit gepflasterten Straßen, historischen Gebäuden und traditioneller portugiesischer Architektur. Tavira bietet zudem atemberaubende, unverbrauchte Strände, die nur eine kurze Fährfahrt vom Stadtzentrum entfernt liegen.

Tavira liegt am Ufer des langsam fließenden Flusses Gilao, der in die breiten Schlickflächen des Ria Formosa Nationalparks führt; ein Paradies für Zugvögel und Meereslebewesen. Hinter den Lagunen und Wasserwegen befinden sich die sandigen Strecken der Ilha de Tavira; hier finden Sie die besten Strände der Region.






Die Pousada de Faro befindet sich in der kleinen Ortschaft Estoi, nur zehn Kilometer von Faro entfernt. Das Hotel zeichnet sich durch seine exklusive Architektur aus. Die Pousada ist ein Small Luxury Hotel in Estoi, das aus einem Palast aus dem 18. Jahrhundert entstanden ist, bei dessen Renovierung zahlreiche ursprüngliche Elemente erhalten wurden.



Cacela Velha ist eine kleine Küstenortschaft auf der Leeseite der Algarve. Sie liegt im Gebiet des Naturparks Ria Formosa. Die kleine Ortschaft - sie besteht nur aus wenigen Häusern, die um die Kirche und das Kastell gruppiert sind - steht unter Denkmalschutz.



2018



Portugal

2018

Portugal





Portugal 2018
2018 © Travelmaus.de

