

**Überwinterung in Spanien, Camping Pepe, Oliva-Nova, Ostküste.  
Auszüge aus dem Internettagebuch: [www.Travelmaus.de](http://www.Travelmaus.de)  
Aufenthalt 1.11.2014 - 8.2.2015 - mit Karten und Koordinaten!**



1./2.11.2014 Skizze 01

**Hinfahrt: Karmann, "Colorado"**

Diesel in Luxemburg 1,129€/l, in Frankreich/Autobahn ~1,359€/l, in Spanien 1,299€/l oder weniger.  
Willich bis Narbonne 1150 km/13 Std. über Luxemburg und Lyon, 98 €Mautkosten (Kat 2) bis span.  
Grenze,

10l/100 km Verbrauch, 9 €SP Narbonne Stadt (Kreditkarte + PIN/Automat!) incl. Strom,  
Narbonne bis Oliva ca.750 km/9Std., ca. 12 €Maut in Spanien,  
meist Autobahn ohne Maut A2,C10, A7, A38 gefahren!!!

**Koordinaten:**

**SP Narbonne/Stadt: N43°10'50.2" E03°01'23.5"**

9 €incl. Strom, NUR AUTOMAT, Kreditkarte+Pin (Autonummer eingeben, man erhält Karte-  
bezahlen bei Abreise)

**Oliva/CP Pepe: N43°10'50.2" E03°01'23.5"** (~12€/Tag ab 61 Tagen Aufenthalt incl. Strom)



---

8.11.2014

**Restaurant Il Fratelli:** N 38°52'43.0" W0°01'47.9"

---

10.11.2014

Sant Antoni - N 38°48.227' E00°11.564' (am Leuchtturm)

Les (las) Rotes - N 38°49'22.4" E00°09'34.1" (Felsenküste Denia)

---

13.11.2014 Skizze 2

Besuch einer Höhle

Spanische Backways gefahren und Lammessen im Piscina-Restaurant in Parcent.

**Cueva de Rull:** 4€2,70€Senioren, Fotoverbot!!! 11-17 Uhr nur mit Führung!

N 38°48'40.3" W0°10'38.4"

**Piscina, Restaurant:** 12€Menu del Dia + Steuer wochentags. Empfehlung! N38°44'16" W0°04'31"

**Backway:** Von Vall d'Ebro (Seitenstrasse>Richtung Piscina!)38.805248°N 0.160817°W-

... bis zur Strasse 720 (Pla de Petracos): N38°45'09.8" W0°10'22.0" Wanderweg



Höhle Cueva de Rull

---

16.11.2014 Foto 1+ Skizze 3

**Toledo:** 9 Stunden unterwegs... toller Tag! (um 12°C)-

von Oliva ...über Mühlen ... bis Toledo mautfrei: weniger als 500 km.

**Mühlen der La Mancha:**

Mota del Cuervo

N39°30'20.8" W02°51'44.5"

Campo de Criptana/Sierra de los Molinos

N39°24'38.7" W03°07'19.3"

Consuegra (11 Mühlen)

N39°27'09.0" W03°36'27.6"

**Hotel Isabel in Toledo** (mit Tiefgarage!!!Reservieren!)- sehr gute Lage, aber ENGE Straßen!!! Innenstadt und Garage nur zugänglich mit Kleinwagen- (1,90 m breit/1,65, hoch)!! Nacht:12 €Parkhaus-

Koordinaten: N39°51.320' W04°1.514' (mit Garmin bis zum Hotel)

Hotel gebucht über Booking.com ( 2 Nächte 99€incl. Frühstück;

gutes WLAN - mit Code-kostenfrei in allen Zim.)(Zim. erweitert im 1 Nacht)



Müher der La Mancha



17.11.2014 Foto 2

**Kathedrale** intensiv besichtigt! Bummel durch die engen Gassen der Altstadt.

Zimmerwechsel im Hotel, nun Blick auf die Kathedrale,toll!

Link: <http://www.catedralprimada.es/catedral/primada/ale/>

Link: <http://www.hotelsantaisabeltoledo.com/>

Link: Altstadt Toledo- ...ein Freilichtmuseum



Kathedrale, Toledo (vom Hotel aus)

---

18.11.2014

gefühlter kühler Tag in **Toledo- Kirchen** besichtigt,  
Judenviertel durchquert, ... tolle Stadt! Aber für PKWs eine Katastrophe!

3 Kirchen a 2,50€Eintritt/P., - 5 €"Bähnchenfahrt/P., ...

Link: Toledo-Weltkulturerbestadt - siehe Website

Link: Kirchen in Toledo :Reyes, Blanca, Jesuitenkirche,

Link Mezquite haben wir nicht geschafft

---

19.11.2014

Heute zurück nach Pepe.

4,5 Std. Fahrzeit für ca. 450 km-mautfreie Autobahnen

-Abfahrt bei 5°C-Ankunft in Oliva bei 23°C.

---

27.11.2014

Wolken... mit Sonne, bis 20°C. Skizze 4

Honig aus Spanien, Avocados/Lorbeergewächs,

Plastikwelten im Süden Spaniens, Keramikshop besucht, Mittagstisch bei Il Fratelli,

---

05.12.2014 Skizze 5

Tolle **PKW-Bergtour**, ca 100 km Rundtrip , CV749,

von Oliva, Benissa, Pinos, Massarot bis Xalo u. wieder Oliva.



Bergtour

---

06.12.2014 Skizze 6

Fahrt zu ..., Fahrt zum **Coll des Rates**.~ 75 km

Coll de Rates:N38°43.418' W00°03.555', ca 650 Meter NN



07.12.2014 :Skizze 7

Koordinaten:

**Cabo San Antonio-N38° 48' 13.56'' E0° 11' 33.72''**

**Cabo de la Nao-N38° 43' 58.86'' E0° 13' 44.94''**

**Cala de la Granella-N38° 43' 47.16'' E0° 11' 47.4''**

**Cala Blanca-N38° 45' 47.88'' E0° 12' 17.22''**

**Platja de L'Areal/Xabia-Javea-N38° 46' 16.08'' E0° 11' 32.4''**



Küstentour

08.12.2014 Skizze 8

Vall de Gallinera, CV700 bis Planes, dann CV705, 100km



Vall de Gallinera

12.12.2014 Skizze9

**Klosteranlage Santa Maria in Simat (12.-18..Jh.) nahe Barx besichtigt. Toll!**



Kloster Simat de la Vallidigna

18.12.2014 Skizze 10

**Fahrt nach Xativa ...Burgen, Kirchen, Altstadt.**

Eintritt der Burg 2,40€/Senioren 1,20€ (Bähnchen... fährt auch hoch):

Hinweis: gutes Schuhwerk, Restaurant auf der Burg, toller Überblick!!!

Koordinaten Burg/Parken:...siehe Skizze

N39°02.510' W00°18.390' Simat de la Vallidigna-Kloster

N38°59.157' W00°31.080' Hände / Kirche Sant Josep-Xativa

N38°59.398' W00°31.255' Touristenbüro Xativa

N39°01.700' W00°23.043' Barxeta, Steinbruch

Koordinaten Höhle: ... Höhle Negra - kein Hinweis gefunden!

<http://www.spanien-abc.com/xativa-jativa-sehensw%C3%BCrdigkeiten-ausflugsziele.2347.0.html> und eine Höhle (Neandertaler gefunden)

<http://de.comunitatvalenciana.com/wohin-soll-es-gehen/stadte/valencia-terra-i-mar/xativa>

<http://www.xativa.actrep.de/wisenswxa.html>

<http://www.via-jakobsweg.de/xativa.html>



Burg in Xativa

---

1.1.2015 Skizze11

Neujahr - toller Kurztrip: Cumbre del Sol (ca. 70 km)

**Koordinaten: Cumbre del Sol** N38°43.189' E00°09.582' Bergsicht/Antennen  
N38°42.477' E00°09.979' Bucht/Felsbogen



Cumbre del Sol

---

3.1.2015 Foto 5

Übernahme PKW, Besuch der Burg in Cullera,

90 km gesamt, 1€Senioren/Burg + Seilbahn 1€P. hin-u.zurück.

**Koordinaten Burg/Parken:** N39°09.930' W00°14.951'

**Koordinaten Stellplatz Cullera:** N39°09.381' W00°14.535' (kein Service)



Cullera, Burg

---

6.1.2015

Hl.3 Könige- Naturpark Albufera, südl. von Valencia

N39°20.963' W00°19.413' (Boote)

N39°22.446' W00°20.020'(Kamele)

Hinfahrt Pepe-Albufera ~80 km, CV500;

Rückfahrt über Vall Digna/ Tavernes - CV50 - bis Gandia/Oliva-Pepe, ca.90 km.

7.1.2015 Skizze 12

In Parcent (N38° 44.26667 W00° 4.51667) zu Mittag gegessen,  
auf dem Coll des Rates ( N 38.72361° W00.05960°) Kaffee getrunken  
und in Xalo/Jalon Weinprobe (N38°44.656' W00°01.108') gemacht.



10.1.2015 Skizze 13

Flohmarkt in Gandia...nix Fotos gemacht.

Aber stattdessen den **Stellplatz in Daimus** besucht und bestaunt!

N38°58.199' W00°08.731' - [www.dunesareacamper.com](http://www.dunesareacamper.com)

<http://www.dunesareacamper.com/> (bei Gandia)-heute besichtigt!

N38°58.199' W00°08.731'

<http://www.camperareacampellobeach.com/> (bei Alicante) morgen!

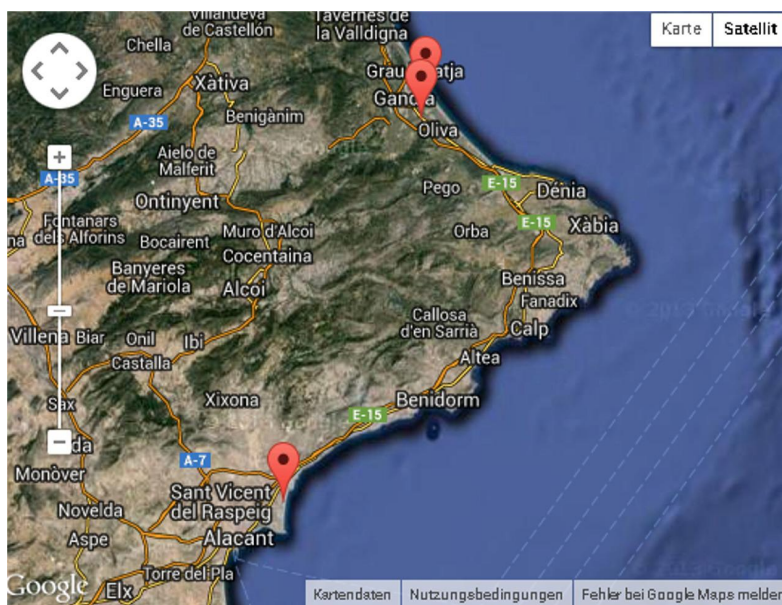
N 38°23'41" W 0°24'35"

<http://www.kmzerocamperpark.com> (bei Oliva) besucht am 13.3.2014

N38°56'19.62" W0°9'9.96"

Informativer Link zu WoMo Stellplätzen:

<http://womo-iberico.de/nachrichten/in-eigener-sache/editorial>





11.1.2015 Skizze 14

**Fahrt nach Alicante: ca. 120 km Pepe-Alicante**

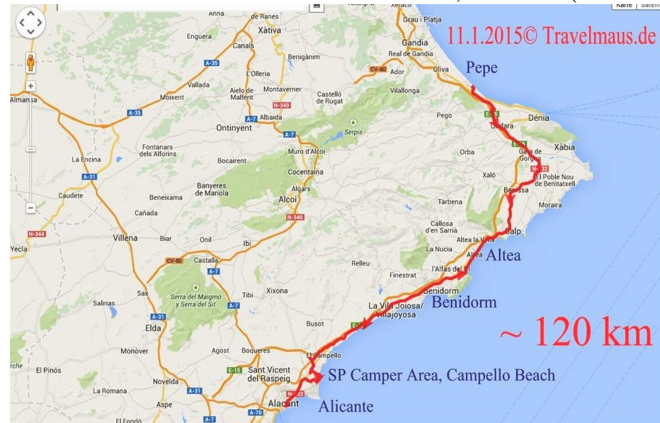
N38°35'08.5" W00°03'34.9" SP San Antonio, Altea/Alfaz del Pi

N38°34'05.0" W00°04'50.1" CP Camping La Colina , El Albir

N38°23'41.5" W00°24'36.1" SP Camper Area, Campello Beach

N38°20.823' W 00°29.064' Parkhaus, Alicante, San Cristobal

N38°20.686' W00°29.016' Hotel Rambla, Alicante (zentral!)



Pepe-Alicante

12.1.2015

**Aufenthalt in Alicante**

Interessante Website <http://despesal.es/joomla/index.php/de> und dort ein PDF-E-Book kostenlos anfordern.

Kneipe Lizzaran in Alicante- jetzt unser Stammlokal!!!

**Burg in Alicante "Santa Barbara"** besucht mit Aufzug!

(Rentner ab 65 J. nix Euro für Aufzug; Burg kein Eintritt; auch erreichbar mit PKW-dort oben Parkplatz!)

13.1.2015 Skizze 15

**Rückfahrt von Alicante - El Palmeral besucht!**

N38°19.320' W00°30.781' El Palmeral/Parken - kein Eintritt;

N38°20.625' W00°28.776' Parkhaus/Tiefgarage am Bootshafen-

bis 2 m Höhe - kostenpflichtig,

ideal für Stadtbesuch/Rambla/Esplanade/

Tram/Hafen-nahe bei auch an der N332 der Lift, der zur Burg führt!



17.1.2015 Skizze 16

**Infos zum Restaurant Il Fratelli: natürlich ...subjektiv !**

Heute müssen wir noch einmal etwas zu unserer Lieblingskneipe "IL FRATELLI" sagen, da wir wiederholt danach gefragt wurden.

Insbesondere noch einmal **zur Lage! N 38°52'43.0" W0°01'47.9"**

Für 10 € kriegt man: Brot mit Aioli, Salatteller,

Vorspeise (Nudeln oder Paella oder Suppe oder Melone mit Schinken)

Hauptgericht ( Fisch, Fleisch, Pizza oder ein typisches Landesgericht)

Hinweis: sonntags gibt es u.a. auch leckeres Lammfleisch/Cordero-  
unser Lieblingsgericht! Manchmal auch Seezunge/lenguado ! - 12,50€

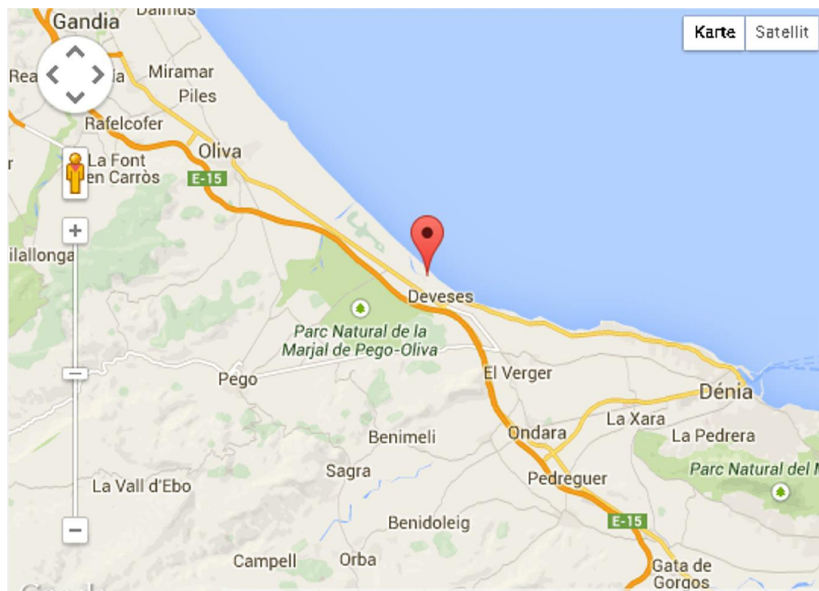
Nachtisch: (Ananas, Eis, Kuchen oder ...?)

Pro Person 1/2 Flasche Wein oder Wasser oder Bier oder...?

Danach noch einen Kaffee nach Wahl.

Und wenn die Rechnung kommt, gibts noch ein Schnäpschen gratis.

...und danach kann man nur noch zum Campingplatz gerollt werden, lach!



Il Fratelli

18.1.2015 Skizze 17

- CV-720 und CV754 - ca. 120 km Rundstrecke

N38°43.347' W00°18.912' bei Quatretondeta - Felsformationen



20.1.2015 Skizze 18

### Fahrt ins Blaue...

Gartencenter: N38°46.061' E00°10.516' - Tolle Pflanzen!

Granadella: N38°43.788' E00°11.802' Bucht!

Cumbre del Sol: N38°43.207' E00°09.591' Bucht

Cumbre del Sol: N38°42.476' E00°09.999' Berg

Javea, Küste: M38°46.267' E00°11.535' Lokale!



22.1.2015 Skizze19 + Foto 6

Höhle "Cueva de las Cavaleras": Link/Wikipedia

Oliva / Pepe-Benidoleig < 20km

Koordinaten: N38°47.600' W00°01.063' [ 300 m lang, 50 m hoch...]

Eintritt: 3,50€P. - Fotografieren erlaubt. Relativ wenige Stalaktiten...!

La Marina, Ondara: N38°49.128'E00°01.418' Lokale!



23.1.2015 Skizze 20

Fahrt nach **Castell de Guadalest**- 150 km (AB 3,80€)

Abstecher N38°41.650' W00°07.681' Bergtour-Ziel - nahe Bolulla

Stausee N38°40.161' W00°11.404' Weg zur Mauer-Rundtrip

Guadalest N38°40.552' W00°11.937' Parken 544m NN (Parken 2 €)



---

27.1.2015

**Wiederholt Kloster Santa Maria besucht!**


Oliva/Pepe- Xativa über Barx/Simat und zurück ~120 km  
(siehe auch 12.12.2014 incl. Karte)

N39°02.510' W00°18.390' Simat de la Valldigna-Kloster  
N38°59.157' W00°31.080' Hände / Kirche Sant Josep-Xativa  
N38°59.398' W00°31.255' Touristenbüro Xativa  
N39°01.700' W00°23.043' Barxeta, Steinbruch

---

28.1.2015 Skizze 21 + Foto 7

**Coll de Rates**



---

29.1.2015 Skizze

Wir suchen Mandelblüten... mit Abstechern -  
rund um **Vall de Ebro** - 100 km [Menu in Tormos]

Abzweig nach Benirrama CV7170

Wasserquelle: siehe Foto N38° 50.168' W00°11.341'

wieder Zufahrt zur CV 700 N38°49.859' W00°12.086'

Restaurant Tormo in Tormos

N38°48.151' W00°94.215'

---

2.2.2015 -Skizze 23

Verlängerungstag - **Mandelblüten** gefunden

N38°49.125' W00°13.505 -Abfahrt Benissiva CV700 (Mirador)

N38°48.250' W00°13.477' - Abzweig/Mandelblüten CV712

Sinnvoll, die Tour nachmittags zu machen, wegen der Lichtverhältnisse.  
Sinnvoll auch in der von uns gemachten Richtung zu fahren wegen der  
Höhenverhältnisse, Fahrt über eine Art Plateau bei ca. 600 m NN.



3.2.2015 Skizze 24 + Foto 8

Verlängerungstag

Fahrt mit dem Panda von Oliva aus in den Süden bis...

Santa Pola und Torrevieja- ca. 170 km -eine Strecke;  
(Salinen und Flamingos um Santa Pola).

Autobahngebühren: Hinfahrt 4,85€ Rückfahrt 8,45€

### Stellplätze besucht:

Santa Pola, San Fulgencio, La Marina.

SP Santa Pola N38°12.509' W00°34.451'

Hinweis: Garmin leitet falsch, Schildern folgen!

SP Fulgencio N38°07.253' W00°39.599'

Platz voll belegt, ... Anfrage sinnvoll.

SP La Marina N38°09.094' W00°41.217'

7 Plätze, privat, mit Anmeldung?

Flamingos/Parken N38°11.049'W00°36.893'

Zenia Einkaufszentrum/Parken N37°55.702'W00°44.220'

Link: Wetter Mistral Frankreich oder [www.meteocentrale.ch/de/](http://www.meteocentrale.ch/de/)




---

4.2.2015 Foto 9

Verlängerungstag -Kühler REGENTAG!

Fontilles: N38°46.655' W00°05.324' (Kloster...und mehr)

**Nachtrag: Stellplatz in Simat** (nahe Kloster Santa Maria)  
N39°02'28.65" W00°18'26,95" kostenlos, V/E - kein Strom



---

7.2.2015

geplanter Rückreisetermin

Oliva-Barcelona-Girona-Frankreich-Narbonne - ...??? ~700 km

Narbonne-Stadt Stellplatz: N43.18011 E3.02292 bzw.

SP Narbonne-Stadt N43°10.832' E003°01.365' (9€Bankkarte+PIN!)

alternativ: CP bei Valence N45°58'22" E04°45'04" ??? - 12€incl.

### Unsere Rückfahrt: Fakten/Daten

Ca. 1900 km zwischen Pepe und unser Zuhause. (22 Std. gesamte Fahrzeit)

Für ca. 700 km bis Narbonne haben wir ca. 8 Stunden benötigt. Wir haben etwa 14 Stunden Fahrzeit von Narbonne bis Zuhause gebraucht - 6:00 bis 20:00Uhr -, sind nur kostenpflichtige Autobahnen in Spanien & Frankreich gefahren. Wir hatten unterwegs sehr viel und sehr starken Wind im Gebiet des Ebro-Deltas und in Südfrankreich bis Lyon. Und wir hatten auch auf den nördlicheren Strecken fast nur Gegenwind. Alle Straßen waren aber gut zu befahren.

Gesamtkosten der Autobahn, Klasse 2, in Spanien 68,10€ in Frankreich 112,30€(alles teurer geworden)- also 180,40 € verdammt teuer! Aber wir wollten schnell nach Hause und nicht unterwegs mehrmals übernachten.

Dieselmäßig lagen wir auch teurer als normal, vollbeladen, bei Sturm und Gegenwind braucht unsere Mücke doch tatsächlich ~12l/100 km. Die Dieselpreise bei Pepe lagen bei 1,089€/l, an der Grenze in Spanien 1,169€/l auf der Autobahn in Frankreich bis 1,30€/l (außerhalb etwa 15c/l weniger) in Luxemburg 1,029 €/l mit Karte+Pin oder auch in bar. Zurzeit in Deutschland um 1,15€/l.

Übernachtet haben wir in Narbonne- Stadt, bis Valence hätten wir nicht geschafft. Unsere Konzentration ließ auch nach. Der Stellplatz in Narbonne ist gut, beleuchtet und mit Kameras ausgestattet. Die Gebühren betragen 9€Nacht, müssen bzw. können aber nur mit einer Kredit-oder EC-Karte und PIN bezahlt werden. Viele Mobilisten haben vor der Schranke gedreht, ... weil sie vermutlich das System nicht durchschaut haben.

Man muss vor der Schranke den kleinen Monitor beachten. Auf die entsprechende Landesflagge drücken (natürlich deutsche Flagge!) und bekommt dann in deutscher Sprache lesbar die Hinweise. Man muss bestätigen, dass man nur mit Karte bezahlen kann, ... dann das Autokennzeichen eingeben. Wenn alles richtig war, bekommt man eine weiße Karte (wie Zimmerkey, lach!), die man natürlich aufbewahren muss, um sie wieder bei der Ausfahrt zu benutzen. Die Schranke öffnet sich dann automatisch. (Innerhalb einer Viertel Stunde kann man damit kostenlos das Gelände wieder verlassen.) Bei der Ausfahrt muss man diese weiße Karte entsprechend auf der gegenüberliegenden Seite einschieben, dann im vorgesehenen Spalt rechts davon die Bankkarte einschieben, man zahlt zurzeit 9€Nacht - PIN eingeben!!!- , etwas Zeit abwarten (dauert halt alles), dann kann man die Karte wieder herausnehmen und... siehe da, die rechte Schranke öffnet sich automatisch. `ne Quittung kann man auch noch haben. Diesmal alles nur in englisch, oder? Na, prima, hat ja alles geklappt und man muss nicht vor der Schranke drehen, lach!

Februar 2015 © [www.Travelmaus.de](http://www.Travelmaus.de)

